



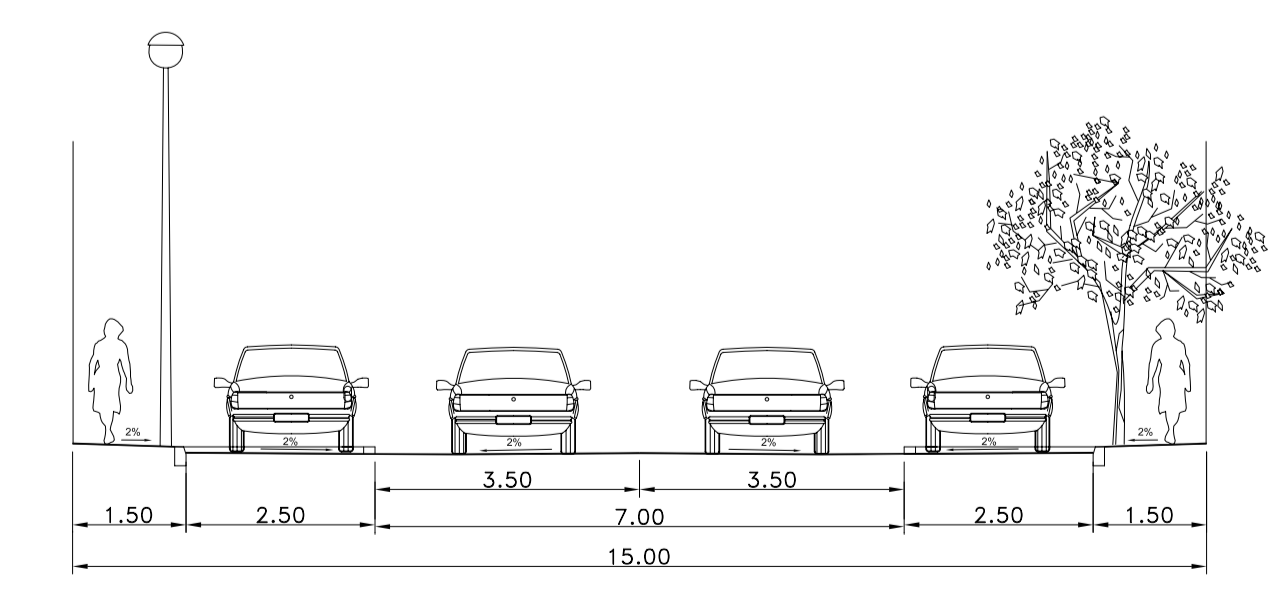
- LEYENDA**
- LIMITE DEL SECTOR
  - ZONA ESPACIOS LIBRES S17-ZV
  - ZONA EQUIPAMIENTOS COMUNITARIOS S17-DE
  - PAVIMENTO
  - ACERADO
  - PLAZA DE APARCAMIENTO PARA MINUSVÁLIDOS
  - PARCELACIÓN

TOTAL PLAZAS APARCAMIENTO SECTOR 17

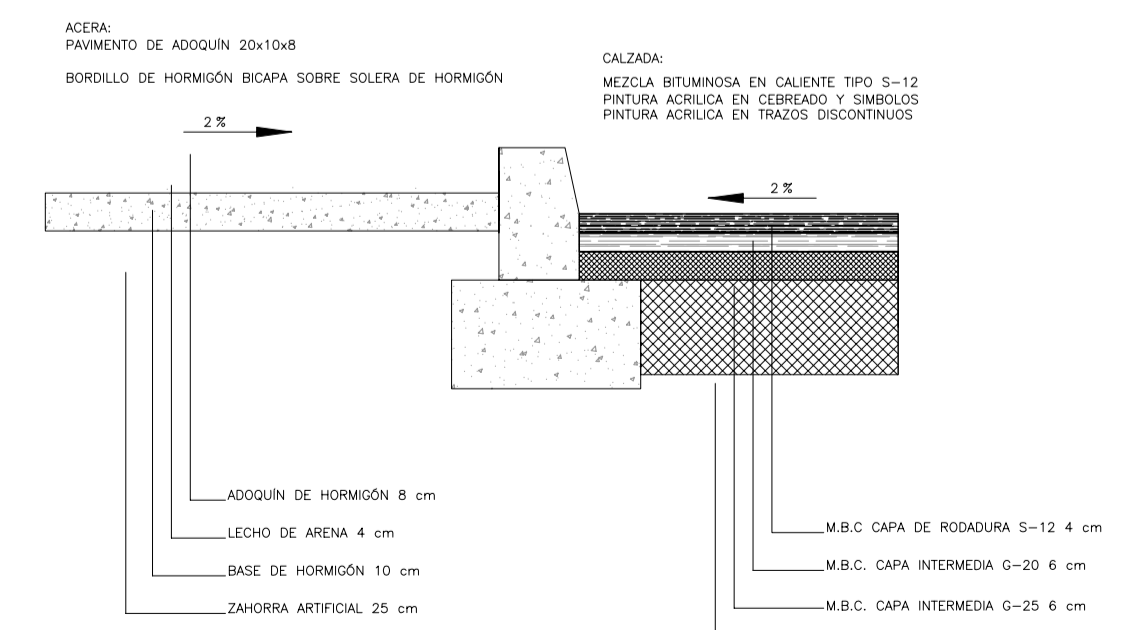
Nº PLAZAS DE APARCAMIENTO FIJAS S-17	372
Nº PLAZAS DE APARCAMIENTO ESTIMADAS S-17*	178
Nº PLAZAS DE APARCAMIENTO MINUSVÁLIDOS	29
<b>TOTAL DE PLAZAS DE APARCAMIENTO</b>	<b>579</b>

\*NOTA: LOS APARCAMIENTOS ESTIMADOS SE CORRESPONDEN CON EL 50% DE LA LONGITUD DE VIAL DISPONIBLE PARA APARCAMIENTO DEBIDO A LAS ENTRADAS A LAS PARCELAS

TRAZADO VIARIO Y PARCELAS  
ESCALA 1/1000




SECCION VIALES  
DETALLES SECCIONES TIPO DE VIALES  
ESCALA 1/100



DETALLE TIPO DE VIARIO  
ESCALA 1/20

PROGRAMA DE ACTUACIÓN URBANIZADORA  
DEL SECTOR 17  
EXCMO. AYUNTAMIENTO DE HORCAJO DE SANTIAGO



HORCAJO DE SANTIAGO

<b>EQUIPO REDACTOR:</b> Arquitectos: Javier Arquero Avilés	<b>FECHA:</b> OCTUBRE 2.007	<b>ESCALA= 1:1000</b> Escala Grafica: 
<b>Colaboradores:</b> Sandra Martín Montero Pedro Yagüe Martínez	<b>SERIE</b> ORDENACIÓN	<b>PLANO NUMERO</b> P-O-02

**TITULO DEL PLANO :**  
TRAZADO VIARIO, PARCELACION  
DETALLES DE PAVIMENTACIÓN Y SECCIONES DE VIALES. P.A.U. SECTOR 17

APROBACION INICIAL APROBACION DEFINITIVA